

DIE MILCH-KUHL-TOUR STADLAND

Die Wesermarsch ist eine der größten zusammenhängenden Grünlandregionen Deutschlands: Wiesen und Weiden, soweit das Auge reicht. Geprägt ist diese Landschaft von der Rinderhaltung. Wiederkäuer sind wie dafür gemacht, das für Menschen unverdauliche Gras zu verwerten und es in Milch zu verwandeln.

Mitten durch diese Landschaft führen drei Fahrradrouten, auf denen die Region erlebt und erkundet werden kann. Urige Bauernhäuser, prachtvolle Gärten, saftige Weiden, auf denen sich zwischen April und Oktober Kühe das frische Gras schmecken lassen. An den Haltepunkten erwarten Sie Kuhsilhouetten aus Stahl, auf denen Tafeln kurz und unterhaltsam über alles Wichtige rund um die Milch informieren. Entlang der Strecken befinden sich zudem landwirtschaftliche Betriebe, die zu festen Terminen besichtigt werden können. Stärken kann man sich bei einer Rast an den uralten Melkhäusern und vielen anderen Einkehrmöglichkeiten entlang der Strecken.

Die Touren sind bewusst so gestaltet, dass sie auch von Kindern problemlos bewältigt werden können. An allen Infotafeln wartet „Berta“, die lustige Kuh, um auf spielerische Weise ihr Wissen zu vermitteln. Sind Sie bereit für eine Entdeckungstour durch unsere einzigartige Landschaft?



Wenn Sie auf einer der drei Fahrradrouten unterwegs sind, zeigt Ihnen dieses Schild, dass Sie sich auf dem richtigen Weg befinden.

www.milchkuhltour.de

Die Milch-Ku(h)l-Tour ist ein Projekt des Kreislandvolkverbands Wesermarsch e.V. Albrecht-Thaer-Straße 2 · 26919 Ovelgönne E-Mail: kreislandvolk@klv-wesermarsch.de

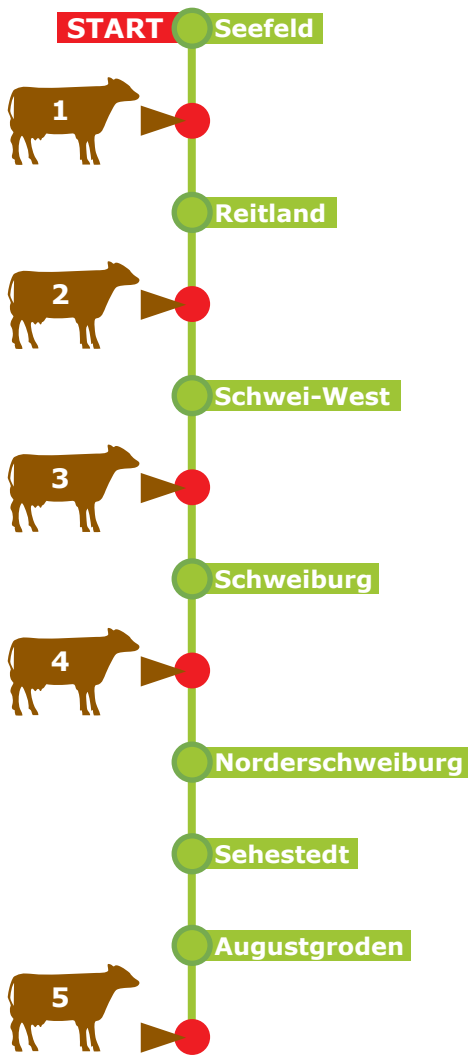


Gesamtherstellung: Heiber GmbH Druck & Verlag, Schortens. Bilder: Vera Ohndes

RADSTRECKENVERLAUF

Hier geht's lang!

27,8 km



STATIONEN


Interessantes über Milch erfahren.



Hof Butendiek

Standort: Hofeinfahrt Hof Butendiek
Reitlander Str. 1
Stadland

GPS: 53.44176°N 8.34137°E



Betrieb Damken

Standort: in der Kurve
Sackstraße/Olympiastraße
Nähe Betrieb Damken

GPS: 53.42864°N 8.33412°E



Betrieb Jansen

Standort: Olympiastraße
kurz vor B437
in Sichtweite von
Betrieb Arnold Jansen

GPS: 53.40043°N 8.32605°E



Milchtankstelle von Deetzen

Standort: Hof von Deetzen
Milchtankstelle
Bäderstraße 96
Jade

GPS: 53.40666°N 8.27489°E



Melkhus Köhne

Standort: Melkhus Köhne
Reitlanderzoll 14A
Stadland

GPS: 53.46128°N 8.32869°E

UNSERE BEGLEITKUH

Berta weiß Bescheid!

„Berta“, die lustige Kuh, ist auf allen Infotafeln an den Stationen zu finden und möchte insbesondere Kinder auf der Tour begleiten. Sie gibt Tipps und Hinweise, stellt kleine Rätselfragen und gibt Antworten zu den Themen der jeweiligen Stationen. Wie viel Milch gibt eine Kuh am Tag? Wie lange ist Milch eigentlich schon ein fester Bestandteil des menschlichen Speiseplans? Worin unterscheiden sich Rohmilch, länger haltbare Milch und H-Milch? Wer die Antworten auf diese Fragen erfahren möchte, der sollte sich gleich aufs Fahrrad setzen und losradeln. „Berta“ wartet schon auf Euch!



ATTRAKTIONEN

Die Vielfalt der Wesermarsch entdecken.

- Seefelder Mühle**
Hauptstraße 1 · Stadland-Seefeld
- Hofladen Moorfreude**
Stadlander Straße 93 · Stadland-Seefelderaußendeich
- Atelier Rimaschi**
Bundesstraße 4 · Jade-Schweiburg
- St. Vitus Kirche Schweiburg**
Kirchenstraße 63 · Jade-Schweiburg
- Strandbad Sehestedt**
Bäderstraße 174 · Jade
- Nationalpark Erlebnisstation**
Bäderstraße 174 · Jade
- Schwimmendes Moor mit Salzwiesen-Erlebnispfad**
Bäderstraße 174 · Jade
- Sehestädter Deichladen**
Bäderstraße 192 · Jade
- Kirche Seefeld**
Hauptstraße 44 · Stadland-Seefeld



GASTRONOMIE

Hunger? Durst?

- Seefelder Mühlencafé**
Hauptstraße 1 · Stadland-Seefeld · Tel. 0 47 34 - 12 36
kulturzentrum@seefelder-muehle.de · www.seefelder-muehle.de
- Meiers Backstube Schweiburg**
Kirchenstraße 1A · Jade · Tel. 0 44 55 - 273
- Café To'n Diek (ehemals Cafe Landlust)**
Bäderstraße 134 · Jade · Tel. 0 44 55 - 94 89 444



GASTRONOMIE

Hunger? Durst?

- Strandcafé Sehestedt**
Bäderstraße 174 · Jade · Tel. 0 47 34 - 693
- Melkhus Köhne**
Reitlanderzoll 14A · Stadland-Augustgroden · Tel. 0 47 34 - 10 95 11
- Landgaststätte Seefelder Schaart**
Seefelder Schaart 10 · Stadland-Seefeld · Tel. 0 47 34 - 301
info@seefelder-schaart.de · www.seefelder-schaart.de



DIE MILCH-KUHL-TOUR WESERMARSCH


Radfahren & Land(wirt)schaft erleben


TOUR STADLAND





Wenn Sie auf der Fahrradroute unterwegs sind, zeigt Ihnen dieses Schild, dass Sie sich auf dem richtigen Weg befinden.





**DIE MILCH-KUHL-TOUR**
STADLAND


 Radstrecke


 Straße


 Infostation


 Attraktion


 Parkplatz

 Tourist Info

 Ortschaft

 Kirche

 Gewässer

 Wald/Moor

